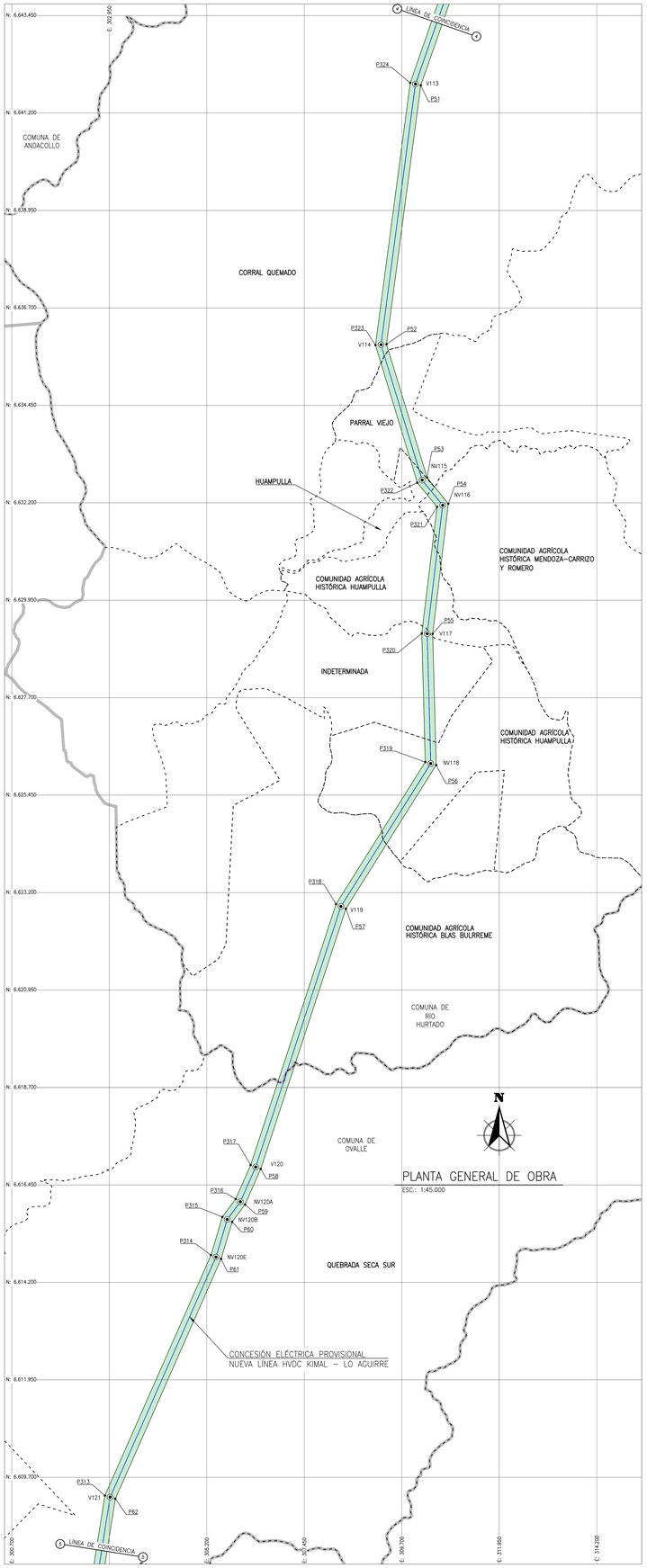

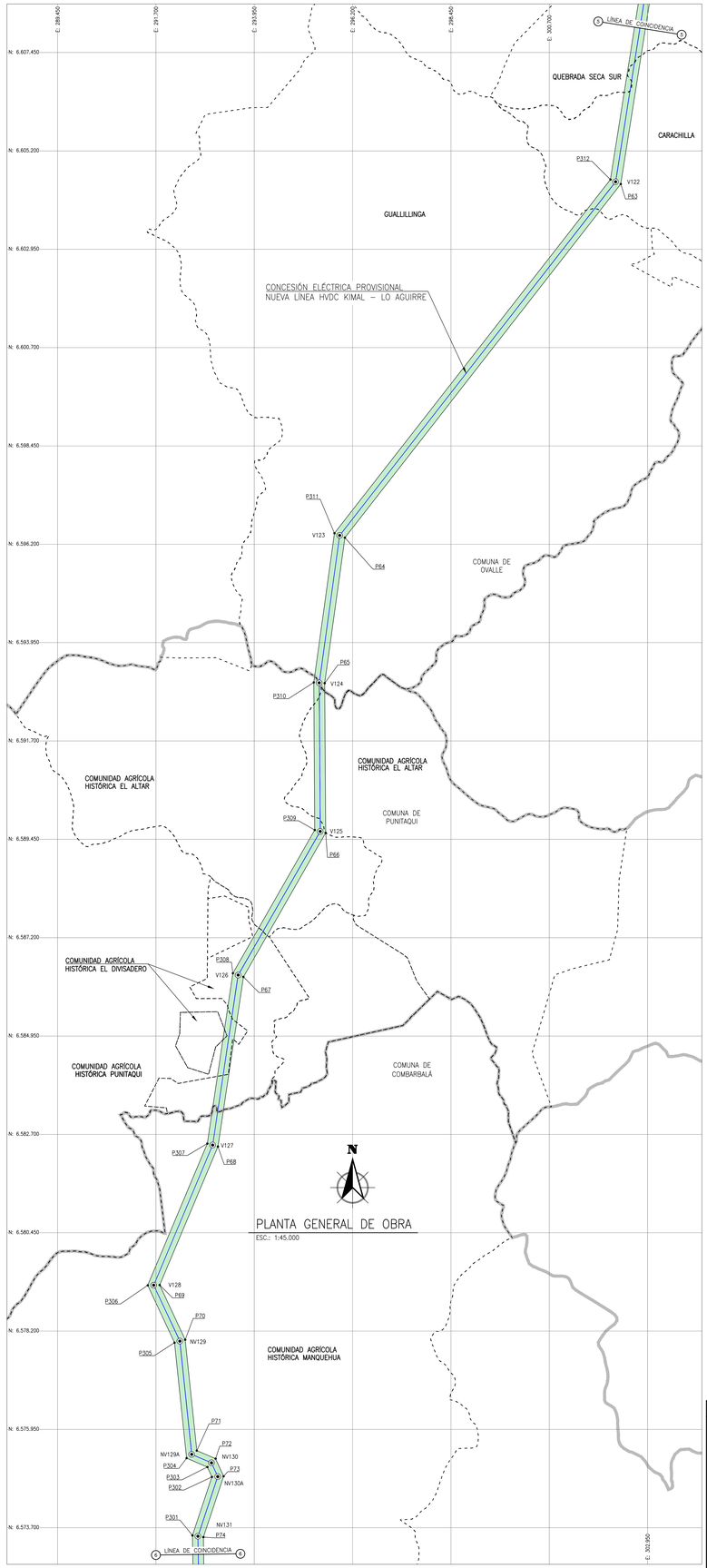

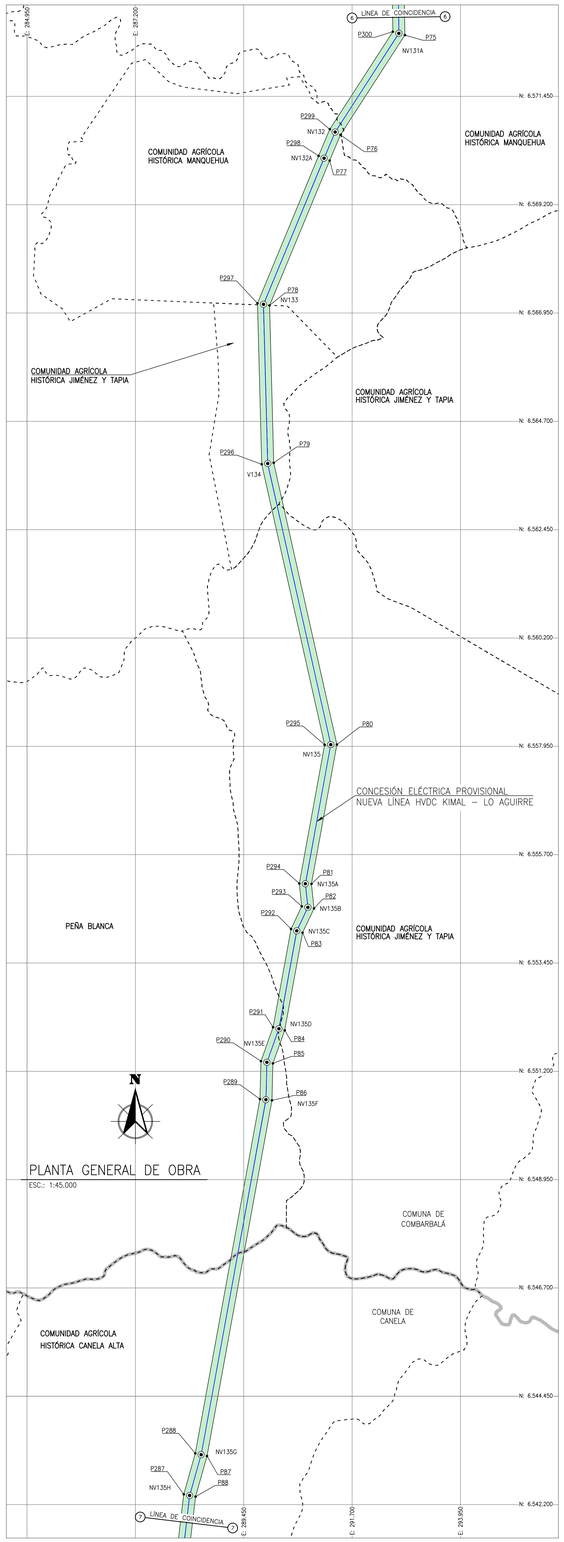

NOTA

1.– LAS LOCALIDADES Y SUS LÍMITES CORRESPONDEN A AQUELLAS CONTEMPLADAS EN EL CENSO 2017 Y HAN SIDO OBTENIDOS DEL INSTITUTO NACIONAL DE ESTADÍSTICAS.

2.– EL ÁREA DE ESTUDIO DE LA PRESENTE SOLICITUD DE CONCESIÓN ELÉCTRICA PROVISIONAL NUEVA LÍNEA HVDC KIMAL – LO AGUIRRE TIENE UNA SUPERFICIE DE 116.402.680 m^2.

SIMBOLOGÍA

- CONCESIÓN ELÉCTRICA PROVISIONAL NUEVA LÍNEA HVDC KIMAL – LO AGUIRRE
- POLÍGONO DE ÁREA DE ESTUDIO
- Vx / NVx VÉRTICES LÍNEA PROYECTADA
- LÍMITES COMUNALES
- LÍMITE LOCALIDADES

UBICACIÓN GENERAL

SISTEMA COORDENADAS: U.T.M. WGS84 19S

ESCALA LÁMINA: ESC.: 1:45.000

REGIÓN:	COQUIMBO
COMUNAS:	PROVINCIAS:
LA HIGUERA, LA SERENA, VICUÑA, ANDACOLLO	ELQUI
RÍO HURTADO, OVALLE, PUNITAQUI, COMBARBALÁ	LIMARÍ
CANELA, ILLAPEL, LOS VILOS	CHOAPA
REGIÓN:	VALPARAÍSO
COMUNAS:	PROVINCIAS:
PETORCA, LA LIGUA, CABILDO	PETORCA
CATEMU, PANQUEHUE, LLAY LLAY	SAN FELIPE DE ACONCAGUA

REV.	FECHA	DESCRIPCIÓN
0	15–01–2025	REVISIÓN CLIENTE

SOLICITANTE: CONEXIÓN KIMAL LO AGUIRRE S.A.

MAPA

PROYECTO:

CONCESIÓN ELÉCTRICA PROVISIONAL
NUEVA LÍNEA HVDC KIMAL - LO AGUIRRE

APROBÓ: conexión Línea Kimal - Lo Aguirre

ELABORÓ: ENLACE ingeniería

REVISÓ: GE GRUPO EVANS

FECHA: ENERO- 2025

N° LÁMINA: L03 DE L06

N° PLANO: CNX-KILO-153-AP-LG-CA-MAP-001

REPRESENTANTE LEGAL:

FIRMA

SEBASTIÁN FERNÁNDEZ COX
10.673.365-1

FORMATO: A0

NOMBRE DEL ARCHIVO: CNX-KILO-153-AP-LG-CA-MAP-001.dwg